











-  - граница проектирования
-  - жилые здания
-  - административные здания, учреждения по обслуживанию населения
-  - учреждения здравоохранения
-  - объекты культуры, музеи
-  - образовательные учреждения
-  - объекты Министерства обороны
-  - объекты инженерной инфраструктуры
-  - гаражи и стоянки
-  - склады и сараи

-  - красные линии
-  - исторические линии регулирования застройки (сохранившиеся исторические красные линии)
-  - линии регулирования застройки
-  - красные линии за границей проектирования
-  - красные линии линейных объектов (технические линии инженерных сетей) - существующие
-  - красные линии линейных объектов (технические линии инженерных сетей) - проектируемые
-  - проектируемые здания
-  - водопровод
-  - газопровод
-  - канализация
-  - канализация ливневая
-  - сети электроснабжения
-  - теплотрасса
-  - связь

						Муниципальный контракт №195 "Разработка проекта планировки и межевания застроенных территорий г. Смоленска"							
						Проект планировки территории квартала в границах ул. Глинки - ул. Ленина - ул. Большая Советская (ПК №2)							
изм.	кол-во	лист	№док.	подпись	дата	Проект планировки территории			стадия	лист	листов		
ГАП		Найданова-			П				2	5			
		Каховская											
Нач. ОГИ		Карпеев											
Разработал		Найданова-											
						Чертеж линий, обозначающие дороги, улицы, проезды, линии связи, объекты инженерной и транспортной инфраструктуры, проходы к водным объектам общего пользования и их береговым полосам. М 1:2000.			ООО "БИНОМ"				
					Каховская								